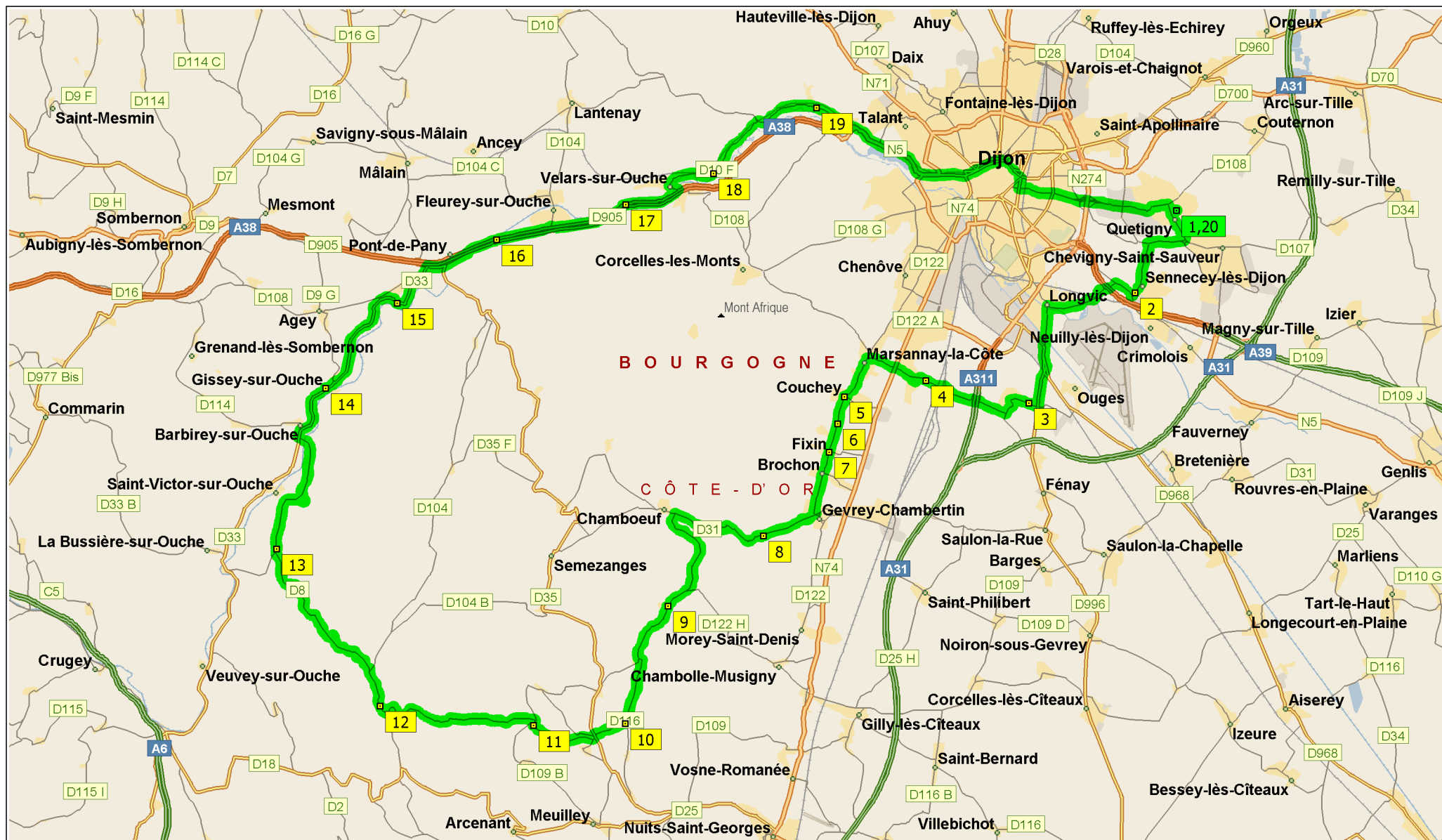


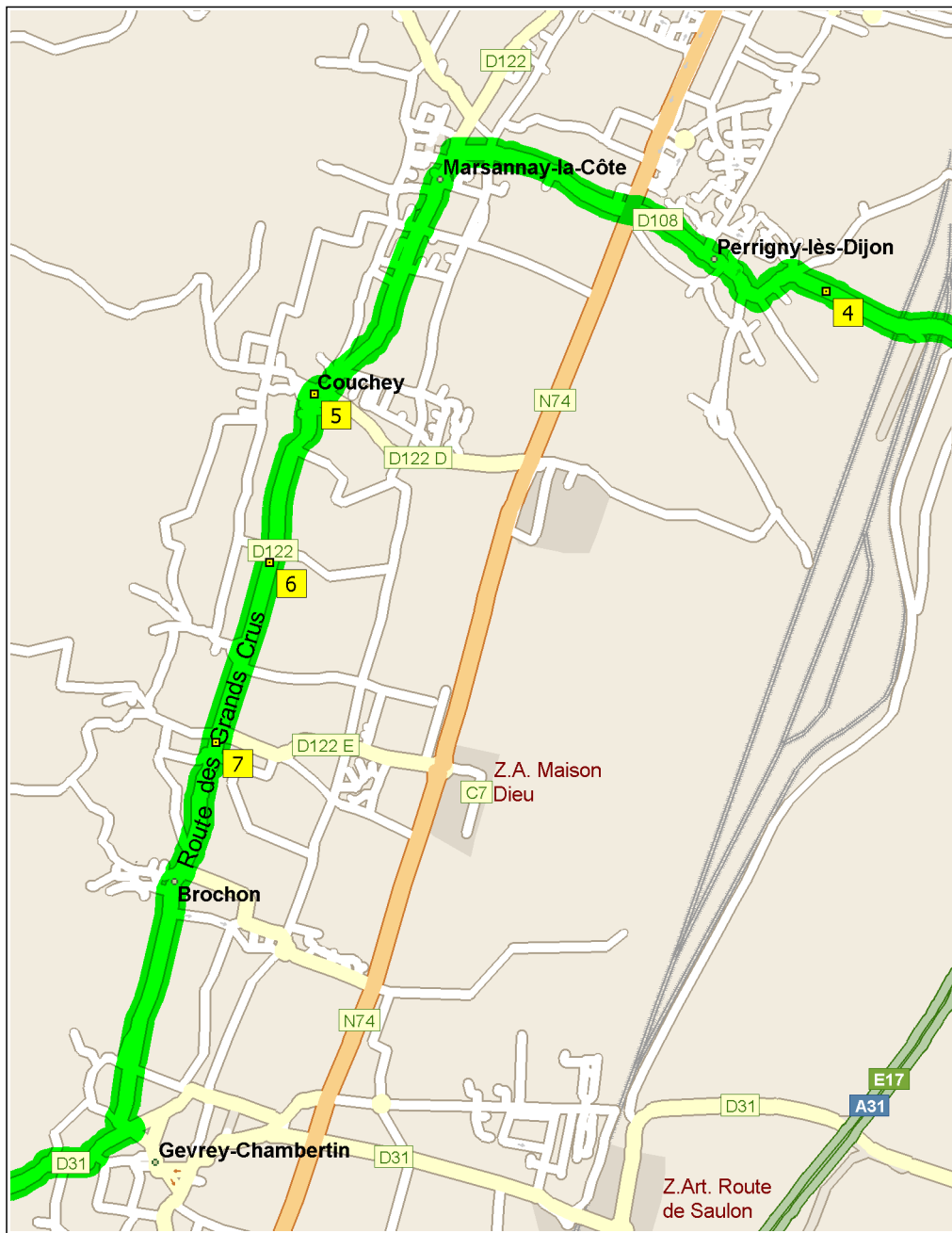
# Quetigny-Chamboeuf-Gissey-Quetigny

90,2 kilomètres; 1 heure, 46 minutes



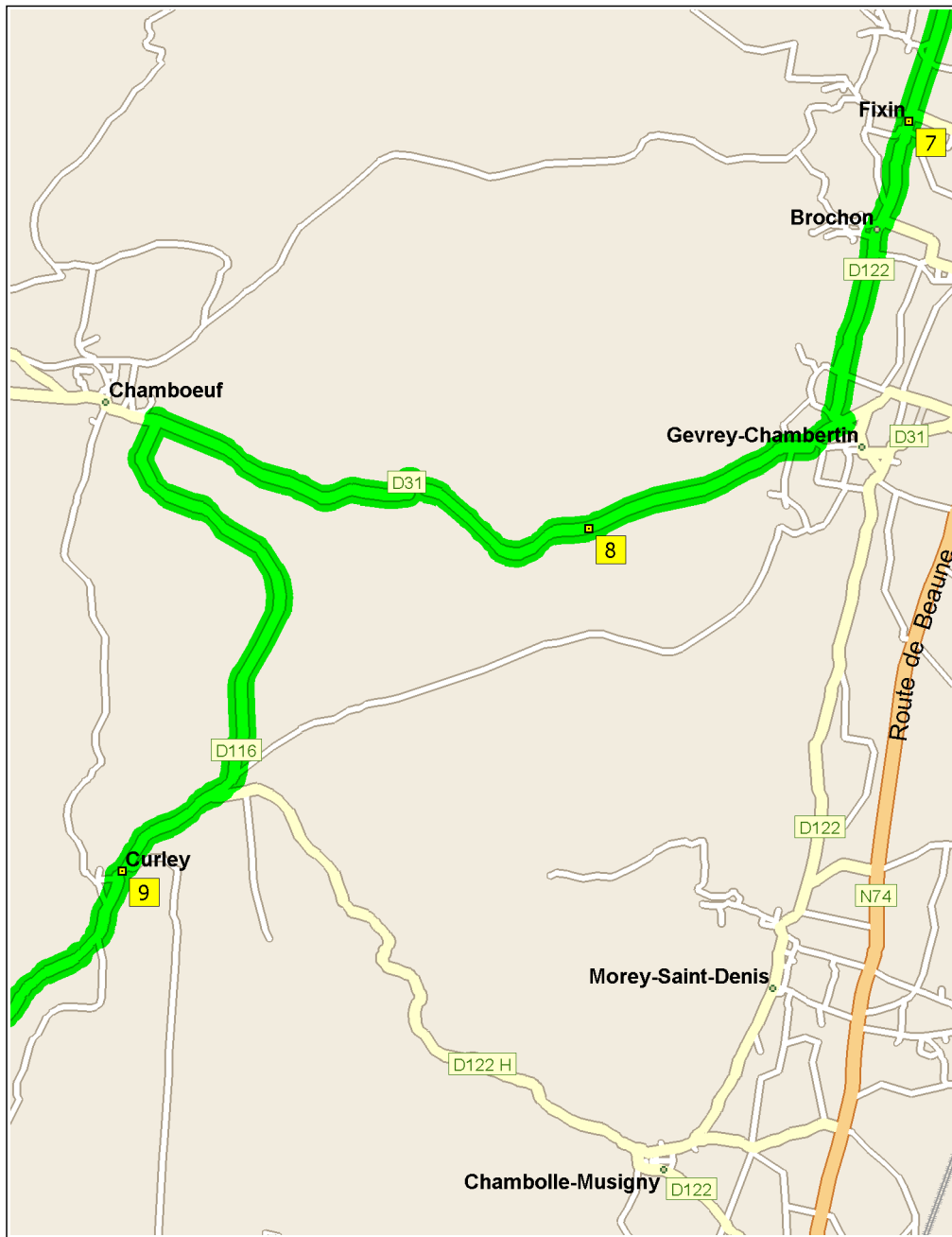






0 km 0,5 1 1,5

- 09:18 14,8 km **4** À D108, 21160 Perrigny-Lès-Dijon, rester sur D108 (ouest) pendant 0,2 km
- 09:18 15,0 km Prendre D108 [Route de Domois] à GAUCHE (ouest) pendant 0,2 km
- 09:18 15,2 km Prendre D108 [Grande Rue] à DROITE (ouest) pendant 0,8 km
- 09:20 15,9 km Continuer TOUT DROIT sur D108 [Rue de Perrigny] pendant 30 m
- 09:20 16,0 km Prendre D108 [Rue du Rocher] à DROITE (ouest) pendant 0,8 km
- 09:20 16,7 km Continuer TOUT DROIT sur D108 [Rue du Puits de Têt] pendant 0,2 km
- 09:21 16,9 km Tourner à GAUCHE (sud), prendre D122 [Place du 11 Novembre 1918] pendant 20 m
- 09:21 16,9 km Prendre D122 [Route des Grands Crus] à DROITE (sud-ouest) pendant 1,2 km
- 09:23 18,1 km Continuer TOUT DROIT sur D122 [Rue Georges Clemenceau] pendant 0,2 km
- 09:24 18,3 km **5** À Couchey, rester sur D122 [Rue Georges Clemenceau] (sud-ouest) pendant 20 m
- 09:24 18,4 km Prendre D122 [Route des Grands Crus] à GAUCHE (sud) pendant 0,8 km
- 09:25 19,2 km **6** À D122, 21220 Fixin, rester sur D122 [Route des Grands Crus] (sud) pendant 0,9 km
- 09:26 20,1 km **7** À Fixin, rester sur D122 [Route des Grands Crus] (sud) pendant 1,7 km



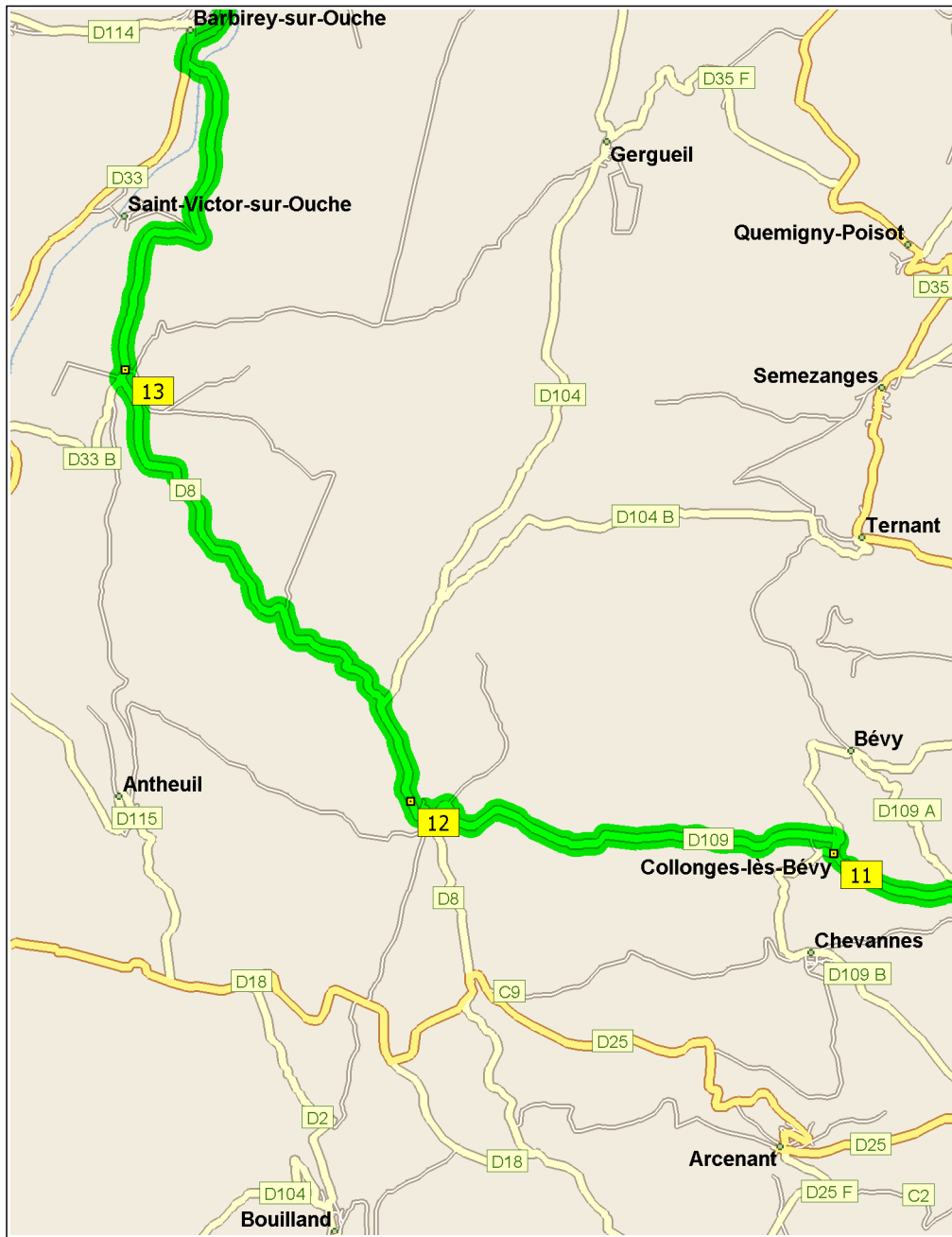
- 09:28 21,8 km Continuer TOUT DROIT sur D122 [Rue de Brochon] pendant 0,3 km
- 09:28 22,1 km Prendre D122 [Route des Grands Crus] à GAUCHE (sud-est), puis tourner immédiatement à DROITE (ouest), prendre D31 [Rue de Lavaux] pendant 0,3 km
- 09:29 22,4 km Continuer TOUT DROIT sur D31 [Rue de l'Aumônerie] pendant 1,6 km
- 09:31 23,9 km **8** À près de Gevrey-Chambertin, rester sur D31 (ouest) pendant 3,2 km
- 09:33 27,1 km Tourner à GAUCHE (sud), prendre D116 pendant 3,8 km

0 km 0,5 1 1,5 2



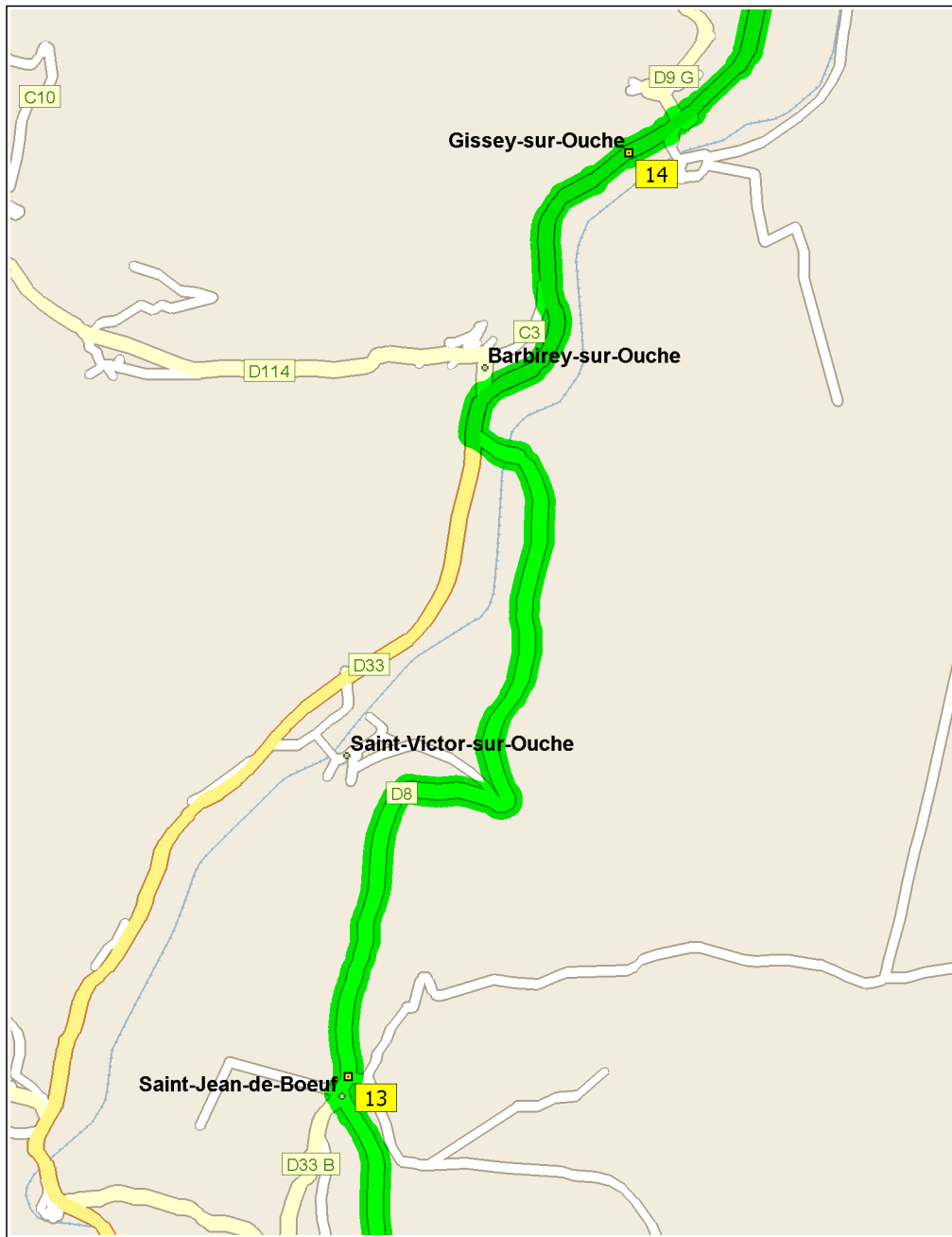
- |       |         |  |
|-------|---------|--|
| 09:37 | 30,9 km | <b>9</b> À Curley, rester sur D116 (ouest) pendant 40 m  |
| 09:37 | 30,9 km | Tourner à GAUCHE pour rester sur D116 pendant 1,9 km   |
| 09:38 | 32,8 km | Le nom de la route devient D116 A [Rue de la Fontaine] pendant 50 m  |
| 09:39 | 32,9 km | Prendre D116 [Rue de la Fontaine] à GAUCHE (est) pendant 0,1 km  |
| 09:40 | 33,0 km | Prendre D116 [Rue Mont] à DROITE (sud) pendant 0,6 km  |
| 09:40 | 33,5 km | Prendre D116 à GAUCHE (sud) pendant 0,9 km   |
| 09:41 | 34,5 km | Prendre D116 [Rue Combe Pillard] à GAUCHE (sud) pendant 0,5 km   |
| 09:41 | 35,0 km | Tourner à GAUCHE (est), prendre D116 [Rue de Beauvois] pendant 20 m  |
| 09:41 | 35,0 km | Continuer TOUT DROIT afin de rester sur D116 [Rue de Beauvois] pendant 10 m  |
| 09:41 | 35,0 km | <b>10</b> À Auberge de la Ruelle [Rue de Beauvois, 21220, Curtil-Vergy, France, Tel: +33 3-80614411], rester sur D116 [Rue de Beauvois] (ouest) pendant 20 m |
| 09:41 | 35,0 km | Prendre D109 A [Rue Sir de Vergy] à GAUCHE (ouest) pendant 40 m  |
| 09:42 | 35,1 km | Prendre D109 A [Rue des Forges de Pelleray] à GAUCHE (sud-ouest) pendant 0,3 km  |
| 09:42 | 35,4 km | Continuer TOUT DROIT sur D109 A pendant 0,7 km   |
| 09:43 | 36,1 km | Tourner à GAUCHE (sud), prendre D35 pendant 90 m   |
| 09:44 | 36,2 km | Prendre D109 à DROITE (sud-ouest) pendant 80 m   |
| 09:44 | 36,3 km | Tourner à DROITE pour rester sur D109 pendant 1,8 km   |

0 km 0,5 1 1,5 2



- |       |         |   |
|-------|---------|---|
| 09:46 | 38,0 km | Continuer TOUT DROIT sur D109 [Route de Messanges] pendant 0,2 km                 |
| 09:46 | 38,3 km | <b>11</b> À Collonges-lès-Bévy, rester sur D109 [Rue Haute] (nord) pendant 0,2 km |
| 09:46 | 38,5 km | Prendre D109 [Rue de Détain] à GAUCHE (ouest) pendant 0,3 km                      |
| 09:46 | 38,7 km | Continuer TOUT DROIT sur D109 pendant 4,8 km                                      |
| 09:50 | 43,5 km | Tourner à DROITE pour rester sur D109 pendant 10 m                                |
| 09:50 | 43,5 km | Tourner à GAUCHE (sud-ouest), prendre D8 pendant 0,5 km                           |
| 09:51 | 44,0 km | <b>12</b> À près de Détain-et-Bruant, rester sur D8 (nord) pendant 6,6 km         |

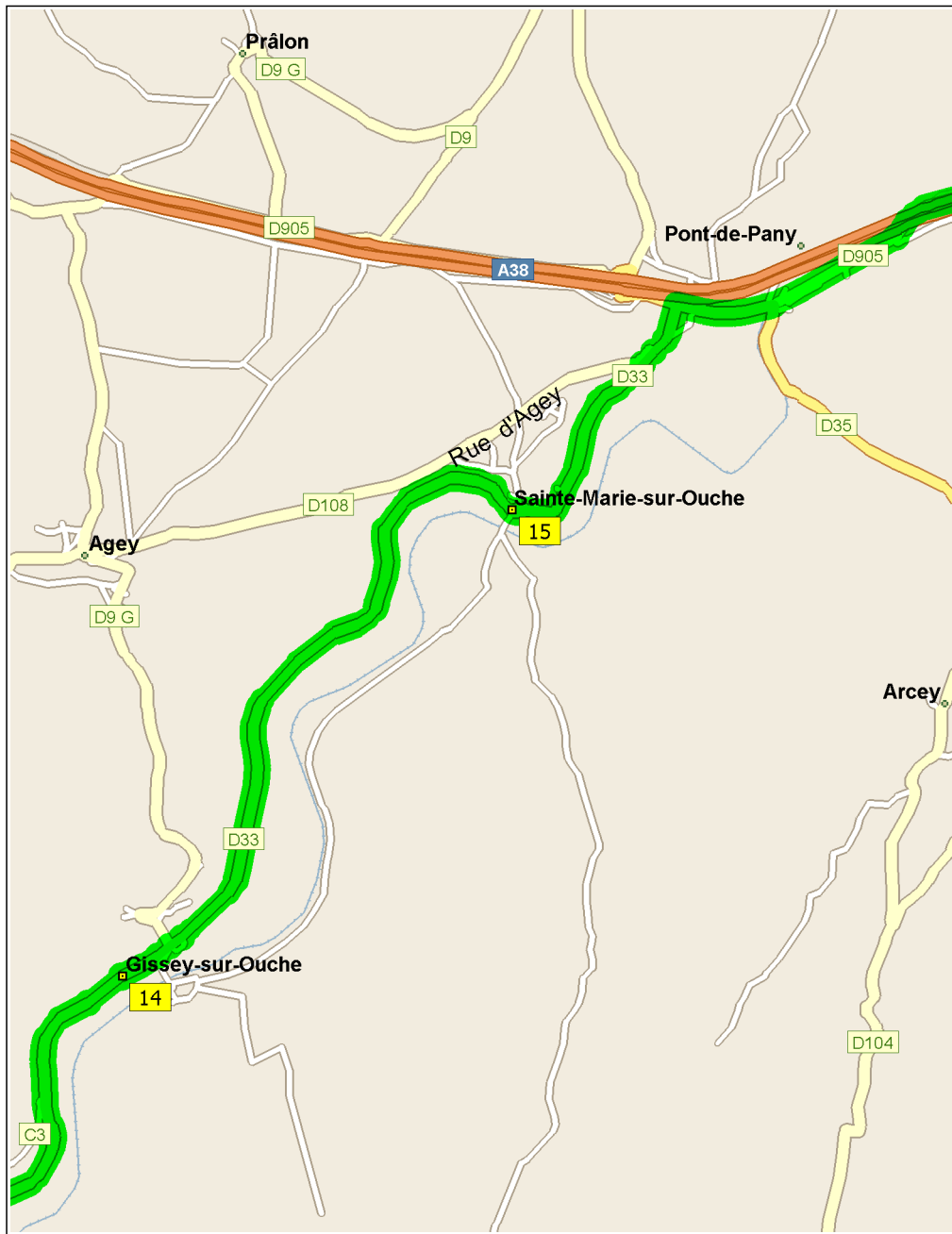
0 km 1 2 3 4



- 09:56 50,6 km Tourner à DROITE pour rester sur D8 pendant 0,1 km
- 09:56 50,7 km **13** À près de Saint-Jean-de-Boeuf, rester sur D8 (nord) pendant 4,5 km
- 10:00 55,1 km Tourner à DROITE (nord), prendre D33 pendant 2,0 km

0 km 0,5 1 1,5 2





- 10:02 57,1 km **14** À Gissey-sur-Ouche, rester sur D33 [Rue du Moulin Thibel] (est) pendant 4,1 km
- 10:06 61,2 km **15** À Sainte-Marie-sur-Ouche, rester sur D33 [Place Docteur Nasica] (est) pendant 1,6 km
- 10:08 62,9 km Tourner à DROITE (est), prendre D905 [Rue de Bourgogne] pendant 1,0 km

0 km 0,5 1 1,5 2



- |       |         |  |
|-------|---------|--|
| 10:10 | 63,9 km | Continuer TOUT DROIT sur D905 pendant 1,4 km   |
| 10:11 | 65,2 km | <b>16</b> À D905, 21410 Fleurey-sur-Ouche, rester sur D905 (est) pendant 1,8 km                      |
| 10:12 | 67,0 km | Prendre D104 à GAUCHE (nord), puis tourner immédiatement à DROITE (est), prendre D905 pendant 2,5 km |
| 10:15 | 69,5 km | <b>17</b> À D905, 21410 Fleurey-sur-Ouche, rester sur D905 (est) pendant 1,8 km                      |

0 km 1 2 3



- |       |         |  |
|-------|---------|--|
| 10:17 | 71,2 km | Tourner à GAUCHE (ouest), prendre D10 F [Rue des 3 Ponts] pendant 0,3 km                         |
| 10:18 | 71,5 km | Prendre D10 F [Rue de la Verrerie] à DROITE (nord) pendant 1,4 km                                |
| 10:19 | 73,0 km | Prendre D10 F [Route de la Vallée] à GAUCHE (nord-est) pendant 0,1 km                            |
| 10:20 | 73,1 km | <b>18</b> À près de Velars-sur-Ouche, rester sur D10 F [Route de la Vallée] (est) pendant 2,1 km |
| 10:22 | 75,2 km | Continuer TOUT DROIT sur D10 pendant 1,1 km  |
| 10:23 | 76,3 km | Prendre D10 [Rue de Velars] à DROITE (est) pendant 1,0 km  |

0 km 0,5 1 1,5 2



- 10:25 77,2 km **19** À 69 D10, 21370 Plombières-Lès-Dijon, rester sur D10 [Rue de Velars] (est) pendant 0,4 km
- 10:25 77,7 km Le nom de la route devient D905 [Rue Albert Rémy] pendant 0,6 km
- 10:27 78,3 km Continuer TOUT DROIT sur D905 [Route de Dijon] pendant 0,2 km
- 10:27 78,5 km Le nom de la route devient N5 [Route de Dijon] pendant 5,5 km

0 km 1 2 3



- |       |         |  |
|-------|---------|--|
| 10:35 | 84,0 km | Tourner à DROITE (sud-est), prendre N5 [Boulevard Thiers] pendant 0,6 km               |
| 10:36 | 84,6 km | Au rond-point, prendre la quatrième sortie vers N5 [Boulevard Voltaire] pendant 0,4 km |
| 10:37 | 85,0 km | Tourner à GAUCHE (est), prendre D107 [Rue de Mirande] pendant 1,1 km                   |
| 10:39 | 86,1 km | Continuer TOUT DROIT sur D107 [Rue de Sully] pendant 1,6 km                            |
| 10:42 | 87,7 km | Prendre D107 [Avenue de l'Université] à DROITE (est) pendant 0,6 km                    |
| 10:42 | 88,3 km | Continuer TOUT DROIT sur D107 B [Avenue de l'Université] pendant 0,7 km                |
| 10:44 | 89,0 km | Continuer TOUT DROIT sur D107 B [Avenue du Château] pendant 0,8 km                     |
| 10:45 | 89,8 km | Au rond-point, prendre la première sortie vers D108 [Avenue du Stade] pendant 0,3 km   |



- 10:46 90,1 km Tourner à GAUCHE (est), prendre Rue de l'Église pendant 0,1 km
- 10:46 90,2 km **20** Arrivée 2 Rue de l'Église, 21800 Quetigny

## Récapitulatif de l'itinéraire

Frais de voyage	12,79 €
Distance parcourue	90,2 kilomètres
Durée totale du voyage	1 heure, 46 minutes
Temps de conduite	1 heure, 46 minutes
Distance à vol d'oiseau (étapes comprises)	74,5 kilomètres

## Détails par étape

De	À	Méthode	Distance	Temps de conduite
2 Rue de l'Église, 21800 Queti...	1 Route de Chevigny, 21800 S...	Le plus rapide	4,1 kilomètres	5 minutes
1 Route de Chevigny, 21800 S...	D108, 21600 Féney	Le plus rapide	6,7 kilomètres	8 minutes
D108, 21600 Féney	D108, 21160 Perrigny-Lès-Dijon	Le plus rapide	4,0 kilomètres	4 minutes
D108, 21160 Perrigny-Lès-Dijon	Couchey	Le plus rapide	3,5 kilomètres	5 minutes
Couchey	D122, 21220 Fixin	Le plus rapide	0,9 kilomètres	Moins d'une minute
D122, 21220 Fixin	Fixin	Le plus rapide	0,9 kilomètres	1 minute
Fixin	près de Gevrey-Chambertin	Le plus rapide	3,8 kilomètres	4 minutes
près de Gevrey-Chambertin	Curley	Le plus rapide	6,9 kilomètres	5 minutes
Curley	Auberge de la Ruelle	Le plus rapide	4,2 kilomètres	4 minutes
Auberge de la Ruelle	Collonges-lès-Bévy	Le plus rapide	3,2 kilomètres	4 minutes
Collonges-lès-Bévy	près de Détain-et-Bruant	Le plus rapide	5,8 kilomètres	5 minutes
près de Détain-et-Bruant	près de Saint-Jean-de-Boeuf	Le plus rapide	6,7 kilomètres	5 minutes
près de Saint-Jean-de-Boeuf	Gissey-sur-Ouche	Le plus rapide	6,4 kilomètres	5 minutes
Gissey-sur-Ouche	Sainte-Marie-sur-Ouche	Le plus rapide	4,1 kilomètres	3 minutes
Sainte-Marie-sur-Ouche	D905, 21410 Fleurey-sur-Ouche	Le plus rapide	4,0 kilomètres	4 minutes
D905, 21410 Fleurey-sur-Ouche	D905, 21410 Fleurey-sur-Ouche	Le plus rapide	4,3 kilomètres	4 minutes
D905, 21410 Fleurey-sur-Ouche	près de Velars-sur-Ouche	Le plus rapide	3,6 kilomètres	4 minutes
près de Velars-sur-Ouche	69 D10, 21370 Plombières-Lè...	Le plus rapide	4,2 kilomètres	5 minutes
69 D10, 21370 Plombières-Lè...	2 Rue de l'Église, 21800 Queti...	Le plus rapide	13,0 kilomètres	21 minutes

## Distance par pays/région

Pays/Région	Distance	Temps de conduite
France	90,2 kilomètres	1 heure, 46 minutes